

INFORME METEOROLÓGICO BENIFAIÓ

Episodio viento del 29 de marzo del 2024



Estudio meteorológico realizado por INFORATGE, SL
para el Ayuntamiento de BENIFAIÓ

ÍNDICE

1. Estación meteorológica (características técnicas) pág. 3
2. Análisis técnico situación meteorológica (viento)..... pág. 4
3. Sinopsis (estudio de la situación del 16 al 18 de enero)..... pág. 5

ESTACIÓN METEOROLÓGICA

Características técnicas

Ubicación: 39°17'12.1"N - 0°25'28.6"W (30 msnm)
Modelo: Davis Vantage VUE



Características técnicas estación meteorológica parámetros y precisión mínima

1. Temperatura exterior:
 - $\pm 0.5^{\circ}\text{C}$ cuando la temperatura es mayor de -7°C
 - $\pm 1.0^{\circ}\text{C}$ cuando la temperatura está por debajo de -7°C

Desviación por radiación solar de protección pasiva: 2°C al medio día solar si la radiación solar es 1040 W/m^2 y la velocidad media del viento es aproximadamente de 1 m/s .
2. Temperatura interior: $\pm 0.5^{\circ}\text{C}$.
3. Humedad exterior: $\pm 3\%$ (De 0 a 90% humedad relativa) y $\pm 4\%$ (de 90 to 100% humedad relativa). Coeficiente de temperatura: 0.05% por $^{\circ}\text{C}$, referencia 20°C .
4. Humedad interior: $\pm 3\%$ (De 0 a 90% humedad relativa) y $\pm 4\%$ (de 90 to 100% humedad relativa).
5. Punto de rocío: $\pm 1.5^{\circ}\text{C}$
6. Presión barométrica: $\pm 0.03''\text{ Hg}$, $\pm 0.8\text{ mm Hg}$, $\pm 1.0\text{ hPa/mb}$. Ecuaciones de reducción del nivel del mar utilizadas: sistema de NOAA.
7. Índice de calor: $\pm 1.5^{\circ}\text{C}$.
8. Precipitaciones: Entre el 4% y el 1%.
9. Velocidad del viento: - En velocidades inferiores a 65 km/h la precisión es $\pm 3\text{ km/h}$
- En velocidades superiores a 65 km/h la precisión es de $\pm 5\%$
10. Sensación térmica: $\pm 1.5^{\circ}\text{C}$.

INFORATGE SL realiza el mantenimiento de las estaciones meteorológicas según las directrices de las normas UNE 500510:2005, UNE 500520:2002, UNE 500530:2003, UNE 500540:2004 y UNE 500550:2003. Asimismo, los trabajos de mantenimiento cumplen con la normativa vigente de Prevención de Riesgos Laborales, y sus técnicos disponen de la formación teórico-práctica necesaria para realizar estos trabajos:

1. Certificación en prevención de riesgos laborales de acuerdo a la Ley 31/1995, de 8 de noviembre, de Prevención de Riesgos Laborales y Real Decreto 39/1997, de 17 de enero, por el que se aprueba el Reglamento de los Servicios de Prevención.

2. Certificación de seguridad en trabajos en altura y prevención de riesgos en trabajos verticales de acuerdo al Real Decreto 2177/2004, de 12 de noviembre, por el que se establecen las disposiciones mínimas de seguridad y salud para la utilización por los trabajadores de los equipos de trabajo, en materia de trabajos temporales en altura.

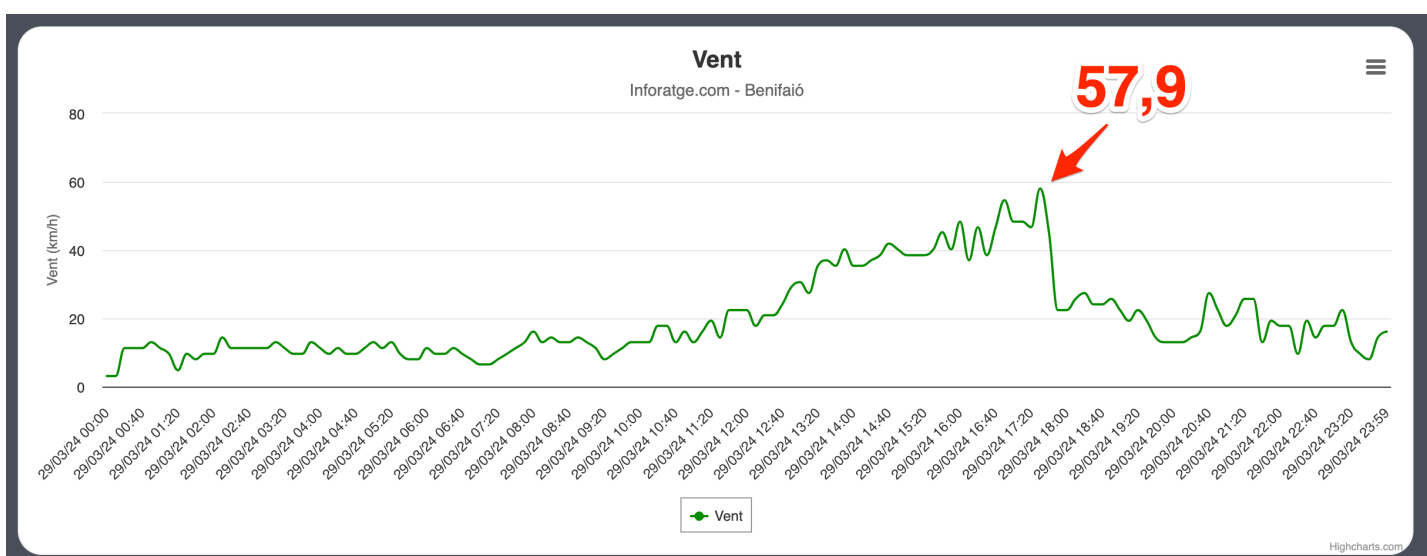
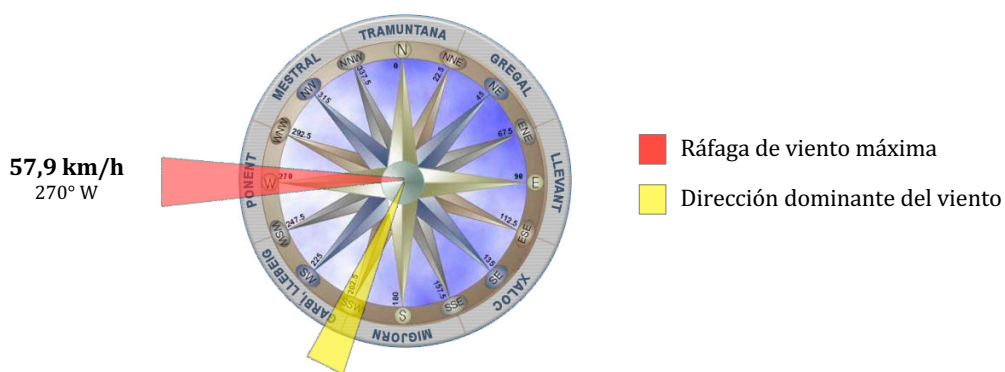
3. Certificación y designación de Recurso Preventivo. El Recurso Preventivo aparece como obligatorio en la Ley 54/2003 que establece que todas las empresas en las que se desarrollen trabajos de especial peligrosidad deben tener presente en el momento de la realización de los trabajos, a una persona con la formación reglamentaria de recurso preventivo que se encargue de velar por la prevención de riesgos laborales, como un recurso preventivo más de la empresa (Motivo actual: Trabajos con riesgos especialmente graves en caídas desde altura).

ANÁLISIS TÉCNICO SITUACIÓN METEOROLÓGICA

Viento

Analizando las ráfagas máximas diarias registradas en BENIFAÍÓ el 29 de marzo del 2024, la ráfaga de viento más alta fue de **57,9 km/h a las 17:30 h con dirección 270° W (ponent).**

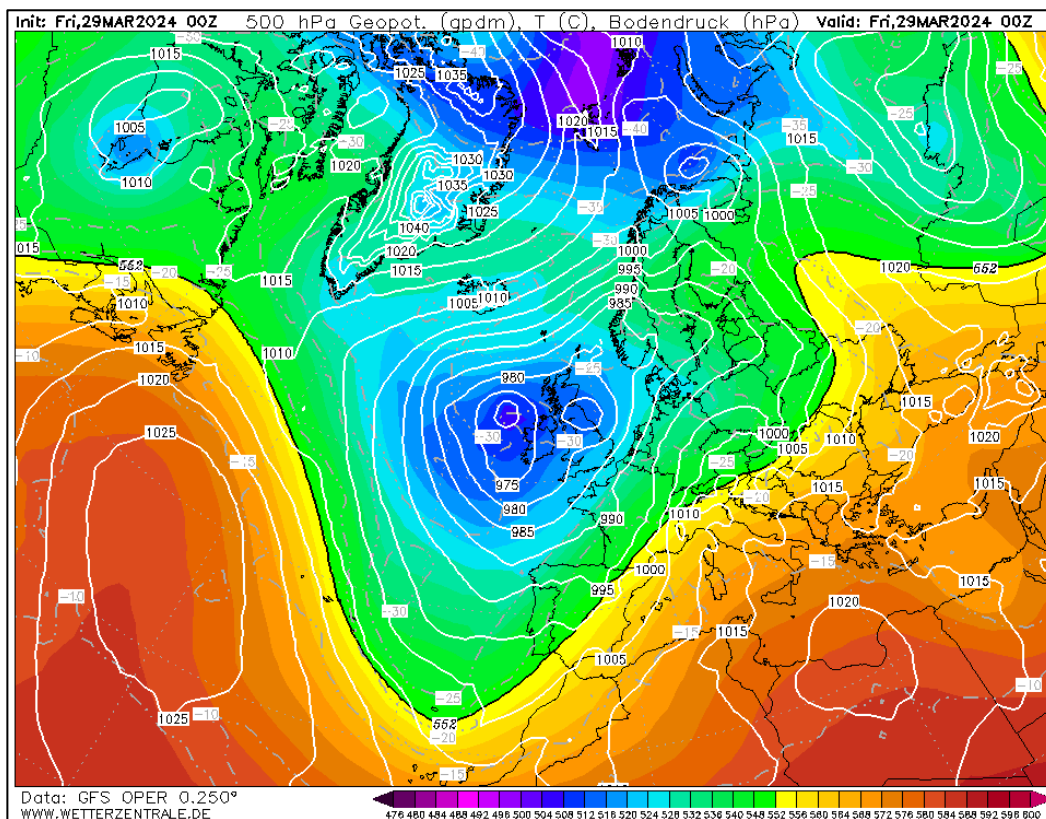
No se descarta que en cualquier otro punto del término municipal se llegaran a superar los 65 km/h, ya que el viento terral es turbulento, no uniforme y se acelera cuando a su paso se encuentra con elementos orográficos que pueden hacer aumentar su fuerza.



Ráfagas de viento registradas en BENIFAÍÓ el 29 de marzo del 2024
<https://inforatge.com/meteo-benifaio>

SITUACIÓN SINÓPTICA

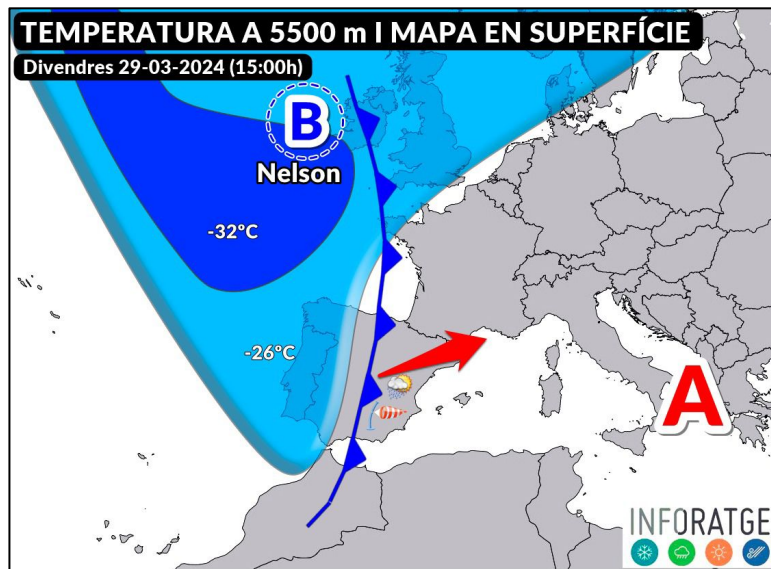
La situación sinóptica del **viernes 29 de marzo del 2024**, vino definida por el desplazamiento del anticiclón muy hacia el oeste de la península, dejando paso a la llegada de una vaguada de aire frío que hizo bajas notablemente las temperaturas, dejando algunos chubascos y tormentas con el paso de un frente y líneas de inestabilidad, avanzando del interior al litoral. También con la llegada de la vaguada se generó un fuerte contraste barométrico, provocando viento de poniente/migjorn (O/S) fuerte, puntualmente muy fuerte y persistente, dejando rachas que rondaron los 60-85 km/h de forma general, aunque localmente se superaron los 86-95 km/h.



Situación sinóptica del viernes 29-03-2024 (00Z).
Geopotencial a 500 hPa y mapa de superficie.

La posición del anticiclón al oeste de las islas Azores dejó paso a la llegada de un descuelgue de aire frío sobre la península, provocando un ambiente más frío y viento muy fuerte.

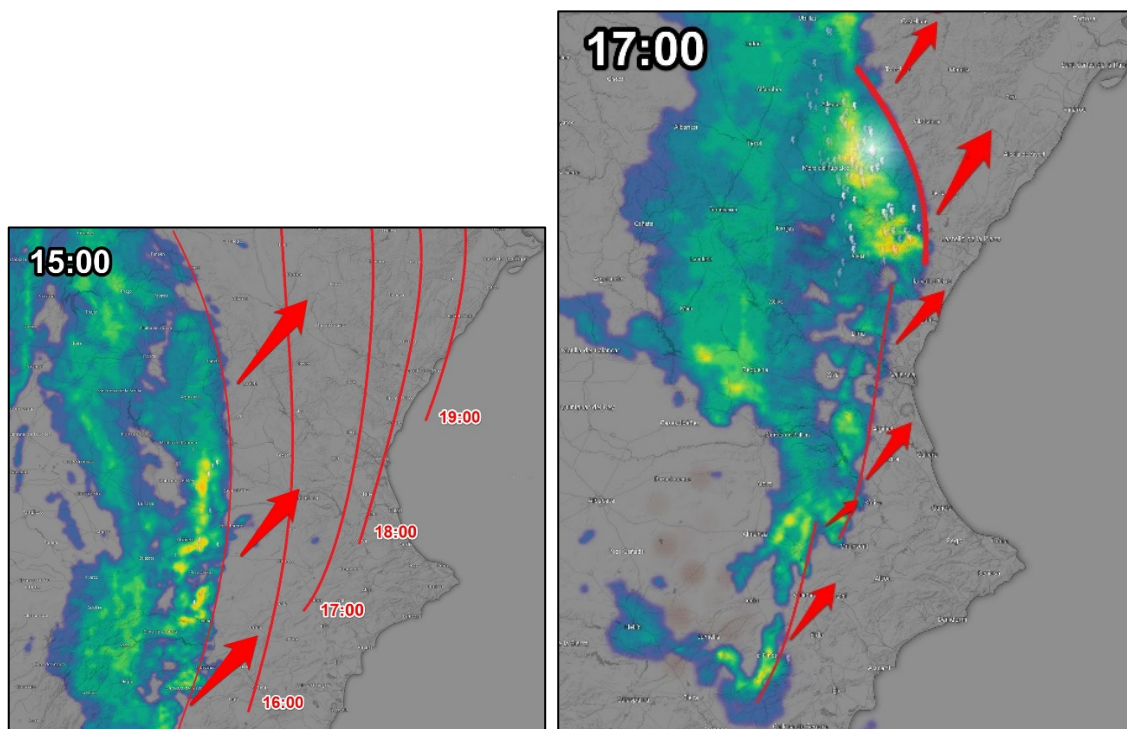
(Fuente: Wetterzentrale.de / Modelo: GFS)



Mapa en superficie de la madrugada del viernes 29-03-2024

Imágenes donde se pueden apreciar la borrasca Nelson y el frente que llegó a la península, responsables del viento fuerte, algunos chubascos/tormentas, además del frío.

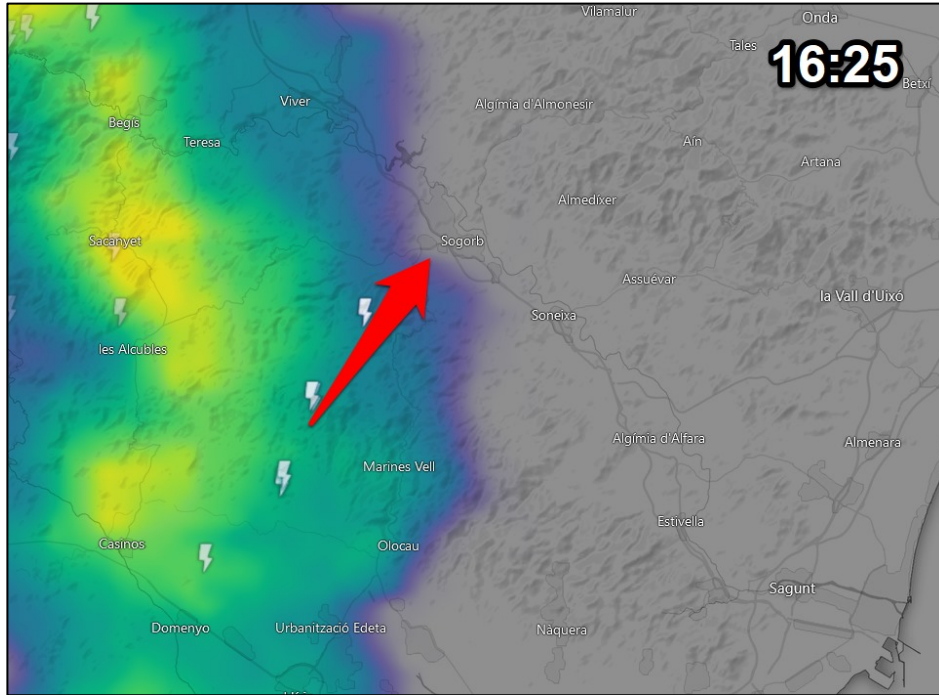
(Fuente: AEMET)



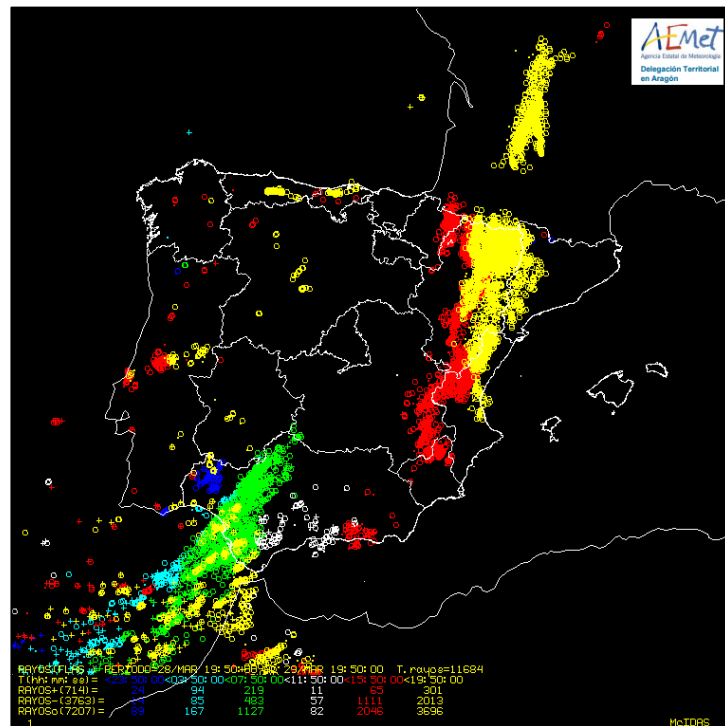
Capturas del radar de la tarde del viernes 29-03-2024

Imágenes del radar de la tarde del jueves 29, donde podemos ver la llegada del frente con algunas tormentas que afectaron principalmente las zonas del interior, donde dejó rachas de viento localmente fuertes, también recorrieron de forma más débil puntos del litoral.

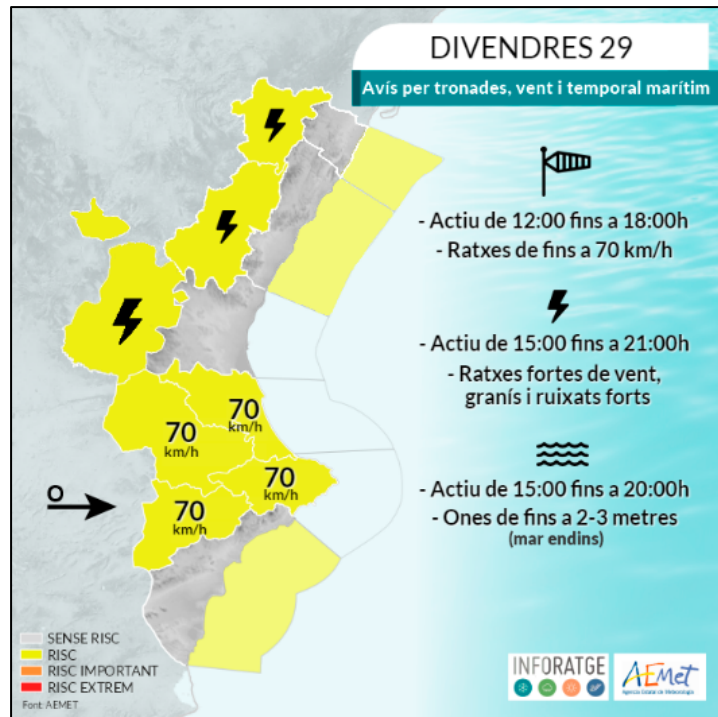
(Radar: AEMET - Mapa: Windy.com)



Capturas del radar aproximada a la zona de Segorbe la tarde del viernes 29-03-2024 a las 17:00 h
 (Radar: AEMET - Mapa: Windy.com)



Mapa de las descargas eléctricas del viernes 29-03-2024
 (Fuente: AEMET)



Mapas de avisos: viento y temporal marítimo activados el viernes 29-03-2024

(Fuente: AEMET / Infografía: Inforatge)

29.03.24	
ratxes vent (km/h)	
hui fins les 20:00h	
Cullera (Dossier)	100
Carlet	89
Xàtiva	87
Alberic	85
Vilamarxant, Nules	81
Catadau (Lloma Molina)	79
Benimodo, Canals	79
Beniparrell	79
Albuixech, Montserrat	77
Barxeta, Alginet, Sagunt	76

Font informació: Inforatge, AEMET, Meteoclimatic

Registros de las rachas de viento más importantes el viernes 29-03-2024

(Fuente: Inforatge, AEMET, Meteoclimatic / Infografía: Inforatge)



Carrer del Mar, 14, 1^o, 2
46003 València
admin@inforatge.com